



122660/2024/KHK



KUKHK-39255/DS/2024-3

Krajský stavební úřad Královéhradeckého kraje

VÁŠ DOPIS ZN.:
ZE DNE: 16. 9. 2024
NAŠE ZNAČKA (č. j.): KUKHK-39255/DS/2024-3 (Ku)
Z/2024/10811

DLE ROZDĚLOVNÍKU

VYŘIZUJE: Ing. Šárka Kubcová
ODBOR | ODDĚLENÍ: odbor dopravy a silničního hospodářství
oddělení silničního hospodářství
LINKA | MOBIL: 722 974 591
E-MAIL: skubcova@khk.cz

DATUM: 13. 12. 2024

Počet listů: 11
Počet příloh: 0 / listů:
Počet svazků: 0
Sp. znak, sk. režim: 280.13.1, A/10

VEŘEJNÁ VYHLÁŠKA

VYROZUMĚNÍ O ZAHÁJENÍ ŘÍZENÍ

Stavebník, **Ředitelství silnic a dálnic s. p., IČO 65993390, Čerčanská 2023/12, 140 00 Praha, Správa Hradec Králové, Pouchovská 401, 503 41 Hradec Králové, zastoupený na základě plné moci OPTIMA, spol. s r.o., IČO 15030709, Žižkova 738/IV, 566 01 Vysoké Mýto**, (dále jen "stavebník"), podal dne 16. 9. 2024 u Krajského stavebního úřadu Královéhradeckého kraje (dále také „stavební úřad“) žádost o povolení záměru:

„I/11 Čestice, oprava silnice DSP, IČ, VD-ZDS, TP-AD“

Záměr je předkládán v rozsahu následujících stavebních objektů:

SO 101 Komunikace
SO 180 DIO (Dopravně inženýrské opatření)

Dnem doručení žádosti bylo zahájeno řízení o povolení záměru vedené podle § 182 až § 197 zákona č. 283/2021 Sb., stavební zákon, ve znění pozdějších předpisů (dále jen "stavební zákon"), a to i v působnosti zákona č. 416/2009 Sb., o urychlení výstavby strategicky významné infrastruktury, ve znění pozdějších předpisů (dále jen „zákon o urychlení

výstavby“), neboť se jedná o silnici I. třídy dle ust. § 1 odst. 2 písm. a) zákona o urychlení výstavby.

základní údaje o záměru, jeho rozsahu a účelu, způsobu a době provádění

Jedná se o stavbu dopravní a technické infrastruktury:

- silnice I/11
- trubní propustky ev. č. 11-104P a č. 11-105P – pročištění, obnova nátěru zábradlí na kolmých čelech
- most ev. č. 11-050, most přes vodoteč Olešnický potok - bude provedena pouze obnova obrusné vrstvy vozovky na mostě, se zachováním nivelety, obnova asf. těsnících zálivek
- zastávkový záliv

Stavba se nachází v Královéhradeckém kraji, okres Rychnov nad Kněžnou v zastavěném územní obce Čestice, v katastrálním území Čestice u Častolovic. Stavba je v souladu s charakterem území. Dosavadní využití stavby je pro automobilovou dopravu. Stavba nevyvolá změnu užívání pozemků ani nezmění charakter území. Začátek a konec stavby je řešen napojením na stávající komunikace sil. I/11 a III/3209.

Dojde k odstranění stávajících asfaltových vrstev vozovky. Kácení dřevin není navrhováno.

SO 101 Komunikace

Je navržena dvoupruhová obousměrná komunikace. Návrh směrově, výškově i šířkově kopíruje stávající trasu v kategorii S9,5/50. Základní šířka vozovky sil. I/11 v úseku 1 je 8,00 m. Na úseku 2 pak 8,50 m. Návrh komunikace je v parametrech 3,50 m jízdní pruhy + 0,75 m zpevněná krajnice + oboustranné štěrkové krajnice šířky 0,75 m. Základní šíře zpevněné vozovky je 8,50 m (8,00 m v místě chodníku pro chodce na úseku 1). Volná šíře vozovky 9,50 m. Šířka vozovky se po trase se pohybuje v rozmezí 8,00 – 12,00 m.

V první části úseku (před OK) navazuje na komunikaci levostranný chodník s převýšenou betonovou obrubou. V druhé části úseku (za OK) na zpevněnou komunikaci navazují nezpevněné krajnice vyjma úseků s přílehlou opěrnou zdí, autobusových zálivů a mostu ev. č. 11-050. Odvodnění komunikace je povrchové do souběžných silničních příkopů nebo na okolní plochy, v částech s obrubníky do uličních vpustí.

Rozsah stavby je na úseku silnice I/11 v intravilánu obce Čestice, v silničním staničení km 74,021 - 74,749 v dl. 728,00 m. Úsek komunikace I/11 (v dl. 100,00 m) v místě okružní křižovatky (OK) sil. I/11 a I/36, není součástí projektu.

Stavba bude rozdělena na dva úseky:

1. část - km 0,020 (sil. km 74,021) začátek obce Čestice - KÚ km 0,397, před okružní křižovatkou.
2. část - ZÚ km 0,497, za okružní křižovatkou - KÚ km 0,782 (sil. km 74,749) konec obce Čestice.

Návrh směrově kopíruje stávající trasu a šířkové uspořádání vozovky sil. I/11 v kategorii S9,5/50. Vzhledem k umístění stavby v intravilánu, je niveleta komunikace zachována. Návrh silnice je řešen s lokální sanací vozovky, s provedením recyklace na místě za studena s přidáním pojiv a nových asfaltových vrstev.

Základní šířka vozovky sil. I/11 v úseku 1 je 8,00 m. Na úseku 2 pak 8,50 m s doplněním oboustranných krajnic š. 0,75 m. Podél levé strany komunikace, úsek 1, se nachází stávající chodník pro chodce v šíři cca 1,40 m. V rámci stavby bude provedena výměna chodníkové obruby a předláždění části chodníku v šíři 0,50 m od obruby.

Příčný sklon vozovky je navržen v základním střežovitém nebo jednostranném sklonu v hodnotě 2,50 %.

Součástí stavební úpravy sil. I/11 bude provedení lokálních sanací problémových míst vozovky.

Na úseku 2 bude v rámci stavby opravy silnice provedena obnova středového ostrůvku. Středový ostrůvek místa pro přecházení km 0,52970 bude proveden dle stávajících parametrů v šíři 2,50 m, dl. 13,00 m s krytem z betonové zámkové dlažby, šedá. Oddělení ostrůvku od komunikace je řešeno převýšenou silniční obrubou. Podsázka +0,12 m nad vozovku. Střední část ostrůvku v místě pro přecházení v š. 3,00 m bude provedena se sníženou obrubou +0,02 m nad vozovku.

V místě pro přecházení bude ostrůvek upraven bezbariérovým přístupem z reliéfní dlažby kontrastní barvy vůči okolnímu povrchu, tedy červené reliéfní zámkové dlažby. Místo pro přecházení navazuje na stávající přístupovou cestu a protější chodník pro chodce podél autobusového zálivu.

Stávající příčné silniční propustky ev. č. 11-104P a č. 11-105P na úseku 1 budou pročištěny (pročištění potrubí) a bude provedena obnova nátěru zábradlí na kolmých čelech.

Autobusové zálivy linkové dopravy zůstanou zachovány. U autobusového zálivu vpravo v km 0,62390-0,64930 bude provedena výměna betonové silniční obruby v dl. 26,00 m včetně vodícího proužku a předláždění krytu chodníku v šíři do 0,50 m, případně provedena oprava krytu chodníku dle stávajícího stavu. Záliv BUS bude doplněn o VDZ č. V11a nátěrem na vozovce, barva bílá.

Nově realizovaný autobusový záliv vlevo v km 0,52850-0,58800 zůstane zachován bez úpravy. Umístění zálivu převzato z PD: Autobusový záliv v Česticích, zpracovatel: IDProjekt s.r.o., Litomyšl.

Opěrná zeď a silniční most ev. č. 11-050 na úseku 2, opravy komunikace nebudou stavbou dotčeny.

Podél levé strany komunikace, úsek 1, km 0,020-0,397 se nachází stávající chodník pro chodce v šíři cca 1,40 m. V rámci stavby bude provedena výměna chodníkové obruby v délce 378,00 m a předláždění části chodníku v šíři 0,50 m od obruby.

SO 180 DIO (Dopravně inženýrské opatření)

Objekt řeší přechodné dopravní značení po dobu realizace stavby. Nejedná se o stavbu z hlediska stavebního zákona, jde o dopravní opatření, které bude povoleno formou stanovení přechodné úpravy provozu. Je navržena částečná uzavírka s provozem po polovinách řízená v pracovní době pracovníky zhotovitele stavby - regulovčíky (v pracovní dny v čase od 6:00 - 18:00 hod.). Mimo pracovní dny nebo uvedené časy a v nočních hodinách bude doprava řízená pomocí semaforové přenosné soupravy. Oprava bude rozdělena na 2 etapy.

identifikační údaje o pozemku nebo stavbě, na nichž se má záměr uskutečnit,

Obec: Čestice

Katastrální území: Čestice u Častolovic

Kraj: Královéhradecký

parc.č.	druh pozemku podle KN	vlastník	pozn.
1183/5	vodní plocha - koryto vodního toku přirozené nebo upravené	<i>vlastnické právo</i> Česká republika <i>právo hospodařit s majetkem státu</i> Povodí Labe, státní podnik	<i>k. ú. Čestice u Častolovic</i>
1067/1	ostatní plocha-silnice	<i>vlastnické právo</i> Česká republika <i>příslušnost hospodařit s majetkem státu</i> Ředitelství silnic a dálnic s. p.	<i>k. ú. Čestice u Častolovic</i>
1068/14	ostatní plocha-silnice	<i>vlastnické právo</i> Česká republika <i>příslušnost hospodařit s majetkem státu</i> Ředitelství silnic a dálnic s. p.	<i>k. ú. Čestice u Častolovic</i>

Sjezdy nejsou předmětem povolení, dle § 171 stavebního zákona, záměr vyžaduje povolení s výjimkou drobných staveb a změn využití území, u kterých tak stanoví tento zákon. Dle přílohy 1 odst. 1) bod 16) drobnými stavbami jsou sjezdy a nájezdy na pozemní komunikace sloužící k připojení sousední nemovité věci.

Krajský stavební úřad Královéhradeckého kraje, jako stavební úřad příslušný podle § 30 odst. 1 písm. e) a § 34 písm. a) stavebního zákona, vyzumívá podle § 188 stavebního zákona účastníky řízení, dotčené orgány a hlavního projektanta o zahájení řízení a podle § 189 odst. 1) stavebního zákona určuje účastníkům lhůtu pro uplatnění námitek do

15 dnů od doručení tohoto vyzumění

a to podáním na adresu sídla Krajského stavebního úřadu Královéhradeckého kraje (Pivovarské náměstí 1245, 500 03 Hradec Králové) nebo případně do datové schránky Královéhradeckého kraje (IDDS: gcgbp3q). K později uplatněným námitkám stavební úřad přihlédne a vypořádá je pouze tehdy, týkají-li se nově doplněných podkladů pro rozhodnutí, k nimž nebylo možné uplatnit námitku dříve.

Účastníci řízení mohou nahlížet do podkladů rozhodnutí na Krajském úřadu Královéhradeckého kraje, odboru dopravy a silničního hospodářství, Pivovarské náměstí 1245, 500 03 Hradec Králové, po předchozí telefonické dohodě s úředně oprávněnou osobou Ing. Šárkou Kubcovou, tel.: 722 974 591 nebo na e-mail: skubcova@khk.cz).

Jelikož žádost poskytuje dostatečný podklad pro posouzení navrhované stavby a stanovení podmínek k jejímu provádění, upouští stavební úřad od ústního jednání i od ústního jednání spojeného s ohledáním na místě.

Dle ustanovení § 189 odst. 1) stavebního zákona stavební úřad vyzumívá, že nebude konáno ústní jednání, přičemž dotčené orgány mohou uplatnit závazná stanoviska a účastníci řízení své námitky ve lhůtě 15 dnů od doručení tohoto vyzumění.

Vzhledem k tomu, že podklady pro vydání rozhodnutí jsou kompletní, po uplynutí výše uvedené lhůty (lhůta pro možnost uplatnění námitek) se účastníci řízení mohou dále

v souladu s ustanovením § 36 odst. 3 zákona č. 500/2004 Sb., správní řád, ve znění pozdějších předpisů (dále jen „správní řád“) vyjádřit k podkladům rozhodnutí. Po uplynutí 5 dnů od výše uvedené lhůty stavební úřad ve věci rozhodne. Stavební úřad upozorňuje účastníky řízení, že tato pěti denní lhůta slouží pouze k seznámení s kompletním spisem před vydáním rozhodnutí a nejedná se o další lhůtu pro uplatnění námitek.

Jedná se o lhůtu pro seznámení s kompletním spisem před vydáním rozhodnutí ve věci, nikoliv o další lhůtu pro námítky. Námítky uplatněné v této lhůtě by byly námítkami opožděnými, k nimž speciální stavební úřad nepřihlíží ve smyslu zásady koncentrace řízení, zakotvené v § 190 stavebního zákona. V souladu s ustanovením § 36 odst. 1 správního řádu mohou účastníci řízení navrhopvat důkazy a činit jiné návrhy po celou dobu řízení až do vydání rozhodnutí.

Účastníci řízení:

Účastníci řízení podle § 27 odst. 1 písm. a) správního řádu:

- podle § 182 písm. a) stavebního zákona – stavebník:

Česká republika - Ředitelství silnic a dálnic s. p., IČO 65993390, Čerčanská 2023/12, 140 00 Praha

- podle § 182 písm. b) stavebního zákona – obec, na jejímž území má být záměr uskutečněn:

OBEC ČESTICE, IČO 00274828, čp. 94, 517 41 Čestice

- podle § 182 písm. c) stavebního zákona – vlastník pozemku nebo stavby, na kterých má být záměr uskutečněn, nebo ten, kdo má jiné věcné právo k tomuto pozemku nebo stavbě

vlastnické právo Česká republika *příslušnost hospodařit s majetkem státu* Ředitelství silnic a dálnic s. p., IČO 65993390, Čerčanská 2023/12, 140 00 Praha (*vlastnické právo p. p. č. 1068/14, 1067/1 v k. ú. Čestice u Častolovic*)

vlastnické právo Česká republika *právo hospodařit s majetkem státu* Povodí Labe, s. p., IČO 70890005, Víta Nejedlého 951/8, Slezské Předměstí, 500 03 Hradec Králové (*vlastnické právo p. p. č. 1183/5 v k. ú. Čestice u Častolovic*)

Povodí Labe, s. p., IČO 70890005, Víta Nejedlého 951, 500 03 Hradec Králové (správce povodí)

Česká republika *příslušnost hospodařit s majetkem státu* Ředitelství silnic a dálnic s. p., IČO 65993390, Čerčanská 2023/12, 140 00 Praha (*silnice I/11*)

OBEC ČESTICE, IČO 00274828, čp. 94, 517 41 Čestice (*místní komunikace, provozovatel vodovodu a kanalizace*)

AQUA SERVIS, a.s., IČO 60914076, Štemberkova 1094, 516 01 Rychnov nad Kněžnou (*vodovod a kanalizace*)

CETIN a.s., IČO 04084063, Českomoravská 2510/19, Libeň, 190 00 Praha 9 (*dojde ke střetu se sítí elektronických komunikací*)

ČEZ Distribuce, a. s., IČO 24729035, Teplická 874/8, 405 02 Děčín (*dochází ke střetu se sítí NN*)

GasNet, s.r.o., jako provozovatel distribuční soustavy a technické infrastruktury, zastoupený GasNet Služby, s. r. o., IČO 27935311, Plynárenská 499/1, Zábrdovice, 602 00 Brno (*plynárenská zařízení a plynovodní přípojky*)

vlastnické právo Královéhradecký kraj, IČO 70889546, Pivovarské náměstí 1245/2, 500 03

Hradec Králové *hospodaření se svěřeným majetkem kraje* Správa silnic Královéhradeckého kraje, IČO 70947996, Na Okrouhlíku 1371/30, Pražské Předměstí, 500 02 Hradec Králové (*silnice III/3209*)

Účastníci řízení podle § 27 odst. 2 správního řádu:

- podle § 182 písm. d) stavebního zákona - osoby, jejichž vlastnické nebo jiné věcné právo k sousedním stavbám nebo sousedním pozemkům může být rozhodnutím o povolení záměru přímo dotčeno (v případě řízení s velkým počtem účastníků se tito účastníci řízení podle § 188 odst. 3) stavebního zákona identifikují označením pozemků a staveb evidovaných v katastru nemovitostí):

parc. č. 474/18, 474/13, 479/2, 479/7, 479/9, 474/12, 474/19, 474/11, 474/17, st. 203, st. 116/1, parc. č. 474/5, st. 206, parc. č. 474/4, st. 122, parc. 474/3, st. 144, parc. č. 474/2, st. 117, parc. č. 474/7, 475/7, 475/8, 475/5, st. 108/1, st. 108/2, st. 108/4, st. 107/1, parc. č. 475/3, st. 106, parc. č. 475/2, 490/12, st. 105/1, st. 105/2, parc. č. 490/10, st. 101, parc. č. 490/9, st. 99, st. 233, parc. č. 490/8, st. 98, parc. č. 475/6, parc. č. 1116/4, 352/10, 490/7, st. 97, parc. č. 490/6, st. 96, parc. č. 490/5, st. 88, parc. č. 485/2, 485/1, 352/19, 383, 352/21, 352/22, 1083/15, 352/6, st. 253, parc. č. 352/47, 352/16, 71, st. 37/2, st. 37/1, parc. č. 70/1, 1049/1, 1211, st. 223, parc. č. 1210, 1208, st. 36, parc. č. 1083/4, 1048/1, 1048/2, 1048/41, 1049/2, 1237, 1183/4, 1067/2, 1207, st. 104, parc. č. 777/2, st. 247, st. 185, parc. č. 777/3, st. 184, parc. č. 802/8, 775/2, st. 271, st. 103/1, st. 103/2, parc. č. 775/3, 802/19, 761/4, 1083/1, 1049/5 v katastrálním území Čestice u Častolovic

S ohledem na charakter a rozsah stavby nelze vyloučit, že výše uvedený výčet pozemků a staveb, které mohou být prováděním stavby přímo dotčeny, není vyčerpávající. V tomto případě speciální stavební úřad odkazuje na ustanovení § 28 odst. 1 správního řádu, dle kterého se za účastníka řízení v pochybnostech považuje i ten, kdo tvrdí, že je účastníkem řízení, dokud se neprokáže opak. I takovým účastníkům řízení je doručováno veřejnou vyhláškou.

- podle § 182 písm. e) stavebního zákona - osoby, o kterých tak stanoví jiný zákon
 - nejsou

Poučení:

V řízení s velkým počtem účastníků se vyzrozumění o zahájení řízení doručuje účastníkům řízení podle § 182 písm. a), b) a c) stavebního zákona jednotlivě. Ostatní písemnosti se dle ustanovení § 188 odst. 4) stavebního zákona a rovněž § 2 odst. 6) zákona o urychlení výstavby doručují jednotlivě pouze žadateli, obci, na jejímž území má být záměr uskutečněn, a dotčeným orgánům; ostatním účastníkům řízení se doručují veřejnou vyhláškou, o čemž se tito účastníci poučí ve vyzrozumění o zahájení řízení.

Dotčeným vlastníkům neznámého pobytu nebo sídla a dotčeným vlastníkům, jimž se nepodařilo oznámení o zahájení řízení doručit postupem podle ustanovení § 24 správního řádu, jakož i dotčeným vlastníkům, kteří nejsou známi, se doručuje veřejnou vyhláškou, ve které se dotčení vlastníci identifikují označením dotčených pozemků a staveb evidovaných v katastru nemovitostí, ustanovení § 32 odst. 2) a 3) správního řádu se ve vztahu k těmto dotčeným vlastníkům neuplatní.

Pokud se doručuje jednotlivě do ciziny, platí, že dnem doručení je třicátý den ode dne, kdy byla písemnost odeslána prostřednictvím provozovatele poštovních služeb.

Námítky účastníků řízení musí být v souladu s § 190 odst. 1) stavebního zákona uplatněny nejpozději ve výše uvedené lhůtě stanovené ve vyrozumění o zahájení řízení. K později uplatněným námítkám stavební úřad přihlédne a vypořádá je pouze tehdy, týkají-li se nově doplněných podkladů pro rozhodnutí, k nimž nebylo možné uplatnit námitku dříve. K námítkám o věcech, o kterých bylo rozhodnuto při vydání územně plánovací dokumentace, se nepřihlíží.

Účastníci řízení mohou v souladu s § 190 odst. 2) stavebního zákona uplatňovat námítky směřující k hájení jejich procesních práv; další námítky pouze v rozsahu uvedeném v § 190 odst. 3) stavebního zákona. K námítkám, které přesahují rozsah odstavce 3), stavební úřad nepřihlíží. Stavební úřad dále nepřihlíží k námítkám účastníka řízení, které jsou v rozporu s uzavřenou plánovací smlouvou, jejíž smluvní stranou je tento účastník řízení.

Obec jako účastník řízení může uplatňovat námítky pouze v rozsahu své samostatné působnosti. Účastník řízení podle § 182 písm. c) a d) stavebního zákona může uplatňovat námítky pouze v rozsahu možného přímého dotčení svých práv. Účastník řízení podle § 182 písm. e) stavebního zákona může uplatňovat námítky pouze v rozsahu, v jakém se projednávaný záměr dotýká zájmů chráněných jiným právním předpisem, který zakládá jeho účastenství v řízení podle tohoto zákona. Účastník řízení je povinen v námitce uvést důvody podání námítky.

Nechá-li se některý z účastníků zastupovat, předloží jeho zástupce písemnou plnou moc. Účastník řízení může mít podle § 33 odst. 1 zákona č. 500/2004 Sb., správní řád, ve znění pozdějších předpisů, v téže věci současně pouze jednoho zmocněnce.

Dle ustanovení § 17 odst. 1 zákona č. 13/1997 Sb., o pozemních komunikacích, ve znění pozdějších předpisů, je stavba dálnice, silnice a místní komunikace I. třídy, jejich součástí, příslušenství a stavby související jsou veřejně prospěšné, pro kterou lze ve smyslu ustanovení § 17 odst. 2 téhož zákona podle zvláštního právního předpisu (zákon č. 184/2006 Sb., o odnětí nebo omezení vlastnického práva k pozemku nebo stavbě, ve znění pozdějších předpisů) odejmout nebo omezit vlastnické právo k pozemku nebo ke stavbě nebo právo odpovídající věcnému břemenu k pozemku nebo ke stavbě potřebným k uskutečnění výstavby, opravy, úpravy, modernizace nebo rekonstrukce dálnice, silnice, místní komunikace I. třídy, jejich součástí, příslušenství nebo staveb souvisejících nebo vlastnické právo k pozemku, jestliže byla dálnice, silnice nebo místní komunikace zřízena na cizím pozemku.

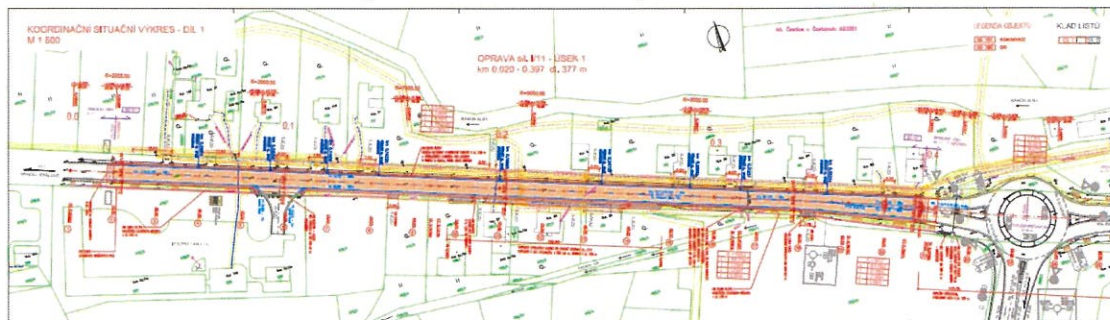
Za související stavbu se pro tyto účely považuje i stezka pro cyklisty a stezka pro chodce a cyklisty souběžná se silnicí nebo místní komunikací I. třídy.

Pro tuto stavbu tedy není třeba souhlasu vlastníka dle ustanovení § 184 odst. 2 písm. c) stavebního zákona k povolení záměru podle ustanovení § 187 odst. 5) stavebního zákona.

Z p. Ing. Šárka Kubcová
referent oddělení silničního hospodářství

Příloha:

- koordinační situační výkres – díl 1 C–3.1 - výřez

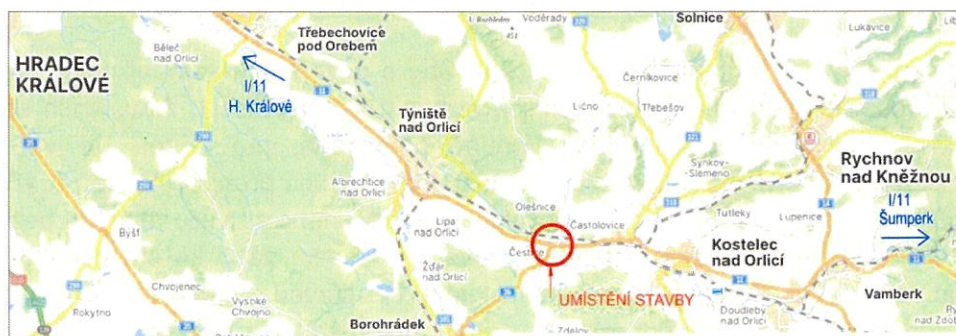


- koordinační situační výkres – díl 1 C–3.2 - výřez



- situační výkres širších vztahů C-1 - výřez

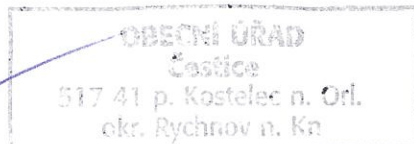
SITUÁČNÍ VÝKRES ŠIRŠÍCH VZTAHŮ 1:100 000



Toto vyznění o zahájení řízení musí být vyvěšeno po dobu 15 dnů na úřední desce a po této lhůtě vráceno zpět odboru dopravy a silničního hospodářství Krajského úřadu Královéhradeckého kraje. Poslední den této lhůty je dnem doručení. Dnem vyvěšení je den vyvěšení na úřední desce správního orgánu, který písemnost doručuje. **Právní účinky má výhradně doručení veřejnou vyhláškou prostřednictvím úřední desky Krajského úřadu Královéhradeckého kraje.**

Vyvěšeno dne: 13.12.2024

Sejmuto dne: 30.12.2024



Razítko, podpis oprávněné úřední osoby potvrzující vyvěšení a sejmutí na úřední desce.

Zveřejněno způsobem umožňujícím dálkový přístup:

Vyvěšeno dne: 13.12.2024

Sejmuto dne: 30.12.2024

Razítko, podpis oprávněné úřední osoby potvrzující vyvěšení a sejmutí vyzoomění o zahájení řízení způsobem umožňujícím dálkový přístup.

Obecní úřad Čestice tímto ve smyslu ustanovení § 25 odst. 3 správního řádu žádáme o vyvěšení tohoto vyzoomění o zahájení řízení na úřední desce a elektronické desce úřadu po dobu 15 dnů. Po sejmutí žádáme o vrácení vyzoomění o zahájení řízení, opatřené potvrzením o vyvěšení a sejmutí na odbor dopravy a silničního hospodářství Krajského úřadu Královéhradeckého kraje. Toto vyzoomění o zahájení řízení bude vyvěšeno i na úřední desce a elektronické desce Krajského úřadu Královéhradeckého kraje.

Rozdělovník: (doručí se)

Účastníci řízení podle § 27 odst. 1 písm. a) správního řádu: *do vlastních rukou (dodejky)*

- podle § 182 písm. a) stavebního zákona – stavebník:

Česká republika - Ředitelství silnic a dálnic s. p., IČO 65993390, Čerčanská 2023/12, 140 00 Praha, Správa Hradec Králové, Pouchovská 401, 503 41 Hradec Králové, na základě plné moci OPTIMA, spol. s r.o., IČO 15030709, Žižkova 738/IV, 566 01 Vysoké Mýto

- podle § 182 písm. b) stavebního zákona – obec, na jejímž území má být záměr uskutečněn: *do vlastních rukou (dodejky):*

OBEC ČESTICE, IČO 00274828, čp. 94, 517 41 Čestice

- podle § 182 písm. c) stavebního zákona – vlastník pozemku nebo stavby, na kterých má být záměr uskutečněn, nebo ten, kdo má jiné věcné právo k tomuto pozemku nebo stavbě: *do vlastních rukou (dodejky)*

vlastnické právo Česká republika *příslušnost hospodařit s majetkem státu* Ředitelství silnic a dálnic s. p., IČO 65993390, Čerčanská 2023/12, 140 00 Praha (*vlastnické právo p. p. č. 1068/14, 1067/1 v k. ú. Čestice u Častolovic*)

vlastnické právo Česká republika *právo hospodařit s majetkem státu* Povodí Labe, s. p., IČO 70890005, Víta Nejedlého 951/8, Slezské Předměstí, 500 03 Hradec Králové (*vlastnické právo p. p. č. 1183/5 v k. ú. Čestice u Častolovic*)

Povodí Labe, s. p., IČO 70890005, Víta Nejedlého 951, 500 03 Hradec Králové (správce povodí)

Česká republika *příslušnost hospodařit s majetkem státu* Ředitelství silnic a dálnic s. p., IČO

65993390, Čerčanská 2023/12, 140 00 Praha (*silnice I/11*)
OBEC ČESTICE, IČO 00274828, čp. 94, 517 41 Čestice (*místní komunikace, provozovatel vodovodu a kanalizace*)
AQUA SERVIS, a.s., IČO 60914076, Štemberkova 1094, 516 01 Rychnov nad Kněžnou (*vodovod a kanalizace*)
CETIN a.s., IČO 04084063, Českomoravská 2510/19, Libeň, 190 00 Praha 9 (*dojde ke střetu se sítí elektronických komunikací*)
ČEZ Distribuce, a. s., IČO 24729035, Teplická 874/8, 405 02 Děčín (*dochází ke střetu se sítí NN*)
GasNet, s.r.o., jako provozovatel distribuční soustavy a technické infrastruktury, zastoupený GasNet Služby, s. r. o., IČO 27935311, Plynárenská 499/1, Zábřovice, 602 00 Brno (*plynárenská zařízení a plynovodní přípojky*)
vlastnické právo Královéhradecký kraj, IČO 70889546, Pivovarské náměstí 1245/2, 500 03 Hradec Králové *hospodaření se svěřeným majetkem kraje* Správa silnic Královéhradeckého kraje, IČO 70947996, Na Okrouhlíku 1371/30, Pražské Předměstí, 500 02 Hradec Králové (*silnice III/3209*)

Účastníci řízení podle § 27 odst. 2 správního řádu: *veřejnou vyhláškou*

- podle § 182 písm. d) stavebního zákona - osoby, jejichž vlastnické nebo jiné věcné právo k sousedním stavbám nebo sousedním pozemkům může být rozhodnutím o povolení záměru přímo dotčeno (v případě řízení s velkým počtem účastníků se tyto účastníci řízení podle § 188 odst. 3) stavebního zákona identifikují označením pozemků a staveb evidovaných v katastru nemovitostí):
parc. č. 474/18, 474/13, 479/2, 479/7, 479/9, 474/12, 474/19, 474/11, 474/17, st. 203, st. 116/1, parc. č. 474/5, st. 206, parc. č. 474/4, st. 122, parc. 474/3, st. 144, parc. č. 474/2, st. 117, parc. č. 474/7, 475/7, 475/8, 475/5, st. 108/1, st. 108/2, st. 108/4, st. 107/1, parc. č. 475/3, st. 106, parc. č. 475/2, 490/12, st. 105/1, st. 105/2, parc. č. 490/10, st. 101, parc. č. 490/9, st. 99, st. 233, parc. č. 490/8, st. 98, parc. č. 475/6, parc. č. 1116/4, 352/10, 490/7, st. 97, parc. č. 490/6, st. 96, parc. č. 490/5, st. 88, parc. č. 485/2, 485/1, 352/19, 383, 352/21, 352/22, 1083/15, 352/6, st. 253, parc. č. 352/47, 352/16, 71, st. 37/2, st. 37/1, parc. č. 70/1, 1049/1, 1211, st. 223, parc. č. 1210, 1208, st. 36, parc. č. 1083/4, 1048/1, 1048/2, 1048/41, 1049/2, 1237, 1183/4, 1067/2, 1207, st. 104, parc. č. 777/2, st. 247, st. 185, parc. č. 777/3, st. 184, parc. č. 802/8, 775/2, st. 271, st. 103/1, st. 103/2, parc. č. 775/3, 802/19, 761/4, 1083/1, 1049/5 v katastrálním území Čestice u Častolovic

S ohledem na charakter a rozsah stavby nelze vyloučit, že výše uvedený výčet pozemků a staveb, které mohou být prováděním stavby přímo dotčeny, není vyčerpávající. V tomto případě speciální stavební úřad odkazuje na ustanovení § 28 odst. 1 správního řádu, dle kterého se za účastníka řízení v pochybnostech považuje i ten, kdo tvrdí, že je účastníkem řízení, dokud se neprokáže opak. I takovým účastníkům řízení je doručováno veřejnou vyhláškou.

Dotčené orgány – do vlastních rukou (dodejky):

- Krajská hygienická stanice Královéhradeckého kraje se sídlem v Hradci Králové, Habrmanova 19, 501 01 Hradec Králové
- Městský úřad Kostelec nad Orlicí, stavební úřad – životní prostředí, Palackého náměstí 38, 517 41 Kostelec nad Orlicí
- Ministerstvo obrany – odbor ochrany územních zájmů a státního odborného dozoru, Tychonova 1, 160 01 Praha

- Krajské ředitelství policie Královéhradeckého kraje, odbor služby dopravní policie, Ulrichovo náměstí 810, 502 10 Hradec Králové

Na vědomí podle ust. § 188 odst. 1) stavebního zákona - hlavní projektant

Ing. Bohuslav Shejbal, OPTIMA, spol. s r.o., IČO 15030709, Žižkova 738/IV, 566 01 Vysoké Mýto

K vyvěšení na úřední desce:

- Krajský úřad Královéhradeckého kraje, Pivovarské náměstí 1245, 500 03 Hradec Králové
- Obecní úřad Čestice, čp. 94, 517 41 Kostelec nad Orlicí

Vypraveno dne: 13. 12. 2024

